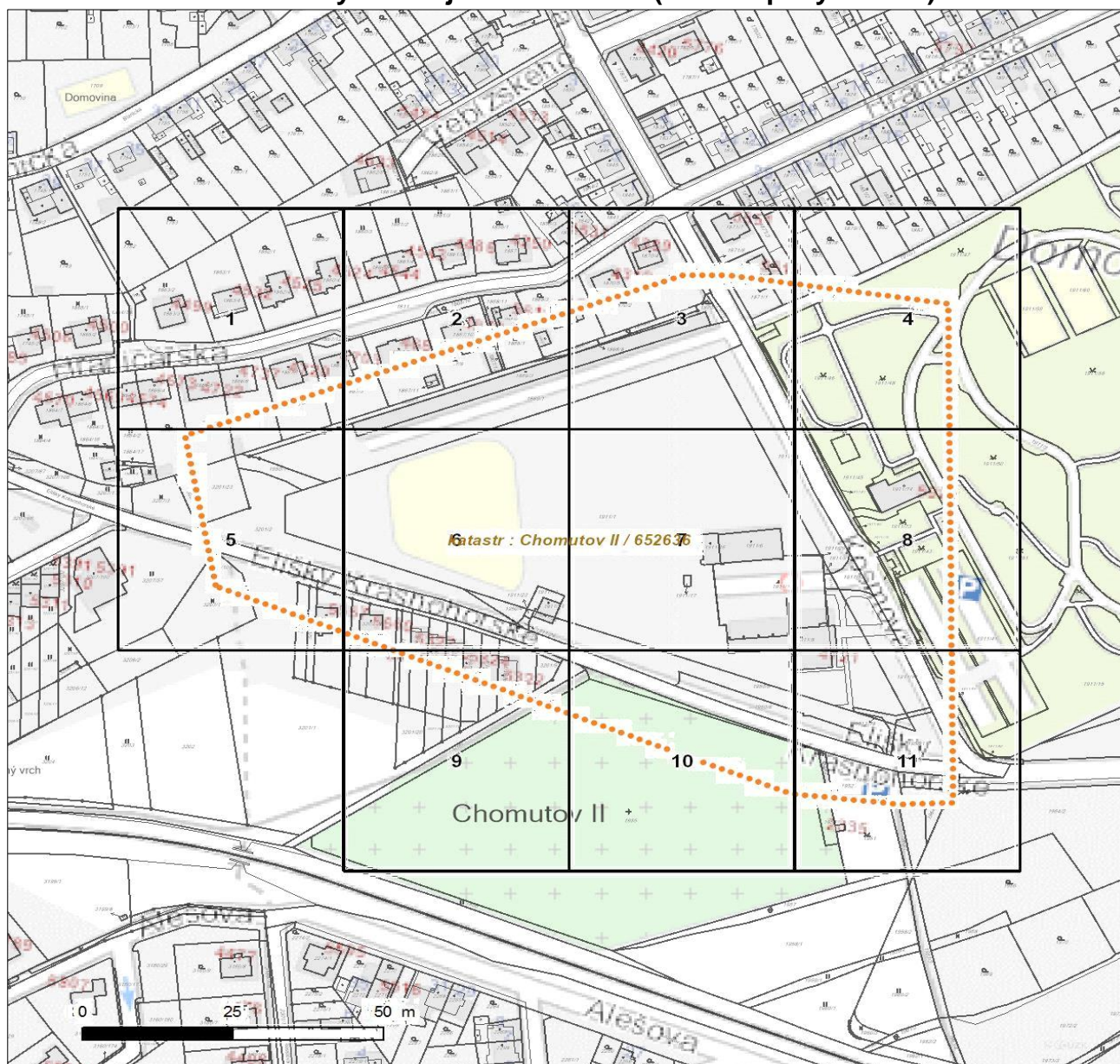




Platí pouze se sdělením číslo 0200760819.

Zakreslené polohy zařízení v příloze jsou pouze informativní.

Situace výkres zájmového území (klad mapových listů)



LEGENDA

- | | |
|---------------------------------|--------------------------------|
| ■ ■ ■ Nadzemní optické vedení | ■ ■ Radioreléový spoj vzduch |
| — Podzemní optické vedení | Zájmové území |
| ■ ■ ■ Nadzemní metalické vedení | == Hranice katastrálního území |
| — Podzemní metalické vedení | |



Platí pouze se sdělením číslo 0200760819.

Zakreslené polohy zařízení v příloze jsou pouze informativní.

Situční výkres - list 1





Platí pouze se sdělením číslo 0200760819.

Zakreslené polohy zařízení v ploše jsou pouze informativní.

Situční výkres - list 2

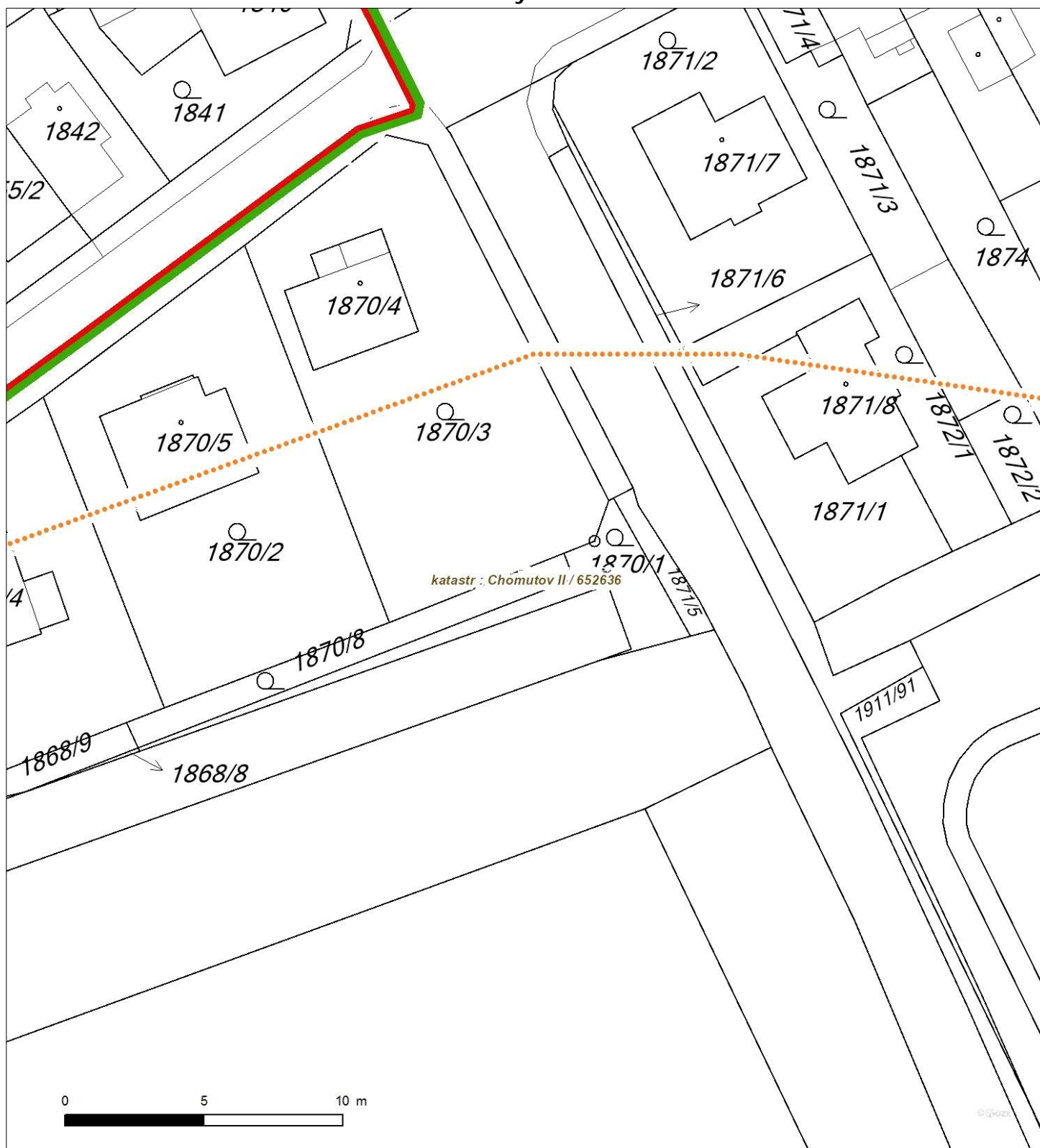




Platí pouze se sdělením číslo 0200760819.

Zakreslené polohy zařízení v ploše jsou pouze informativní.

Situční výkres - list 3





Platí pouze se sdělením číslo 0200760819.

Zakreslené polohy zařízení v příloze jsou pouze informativní.

Situční výkres - list 4

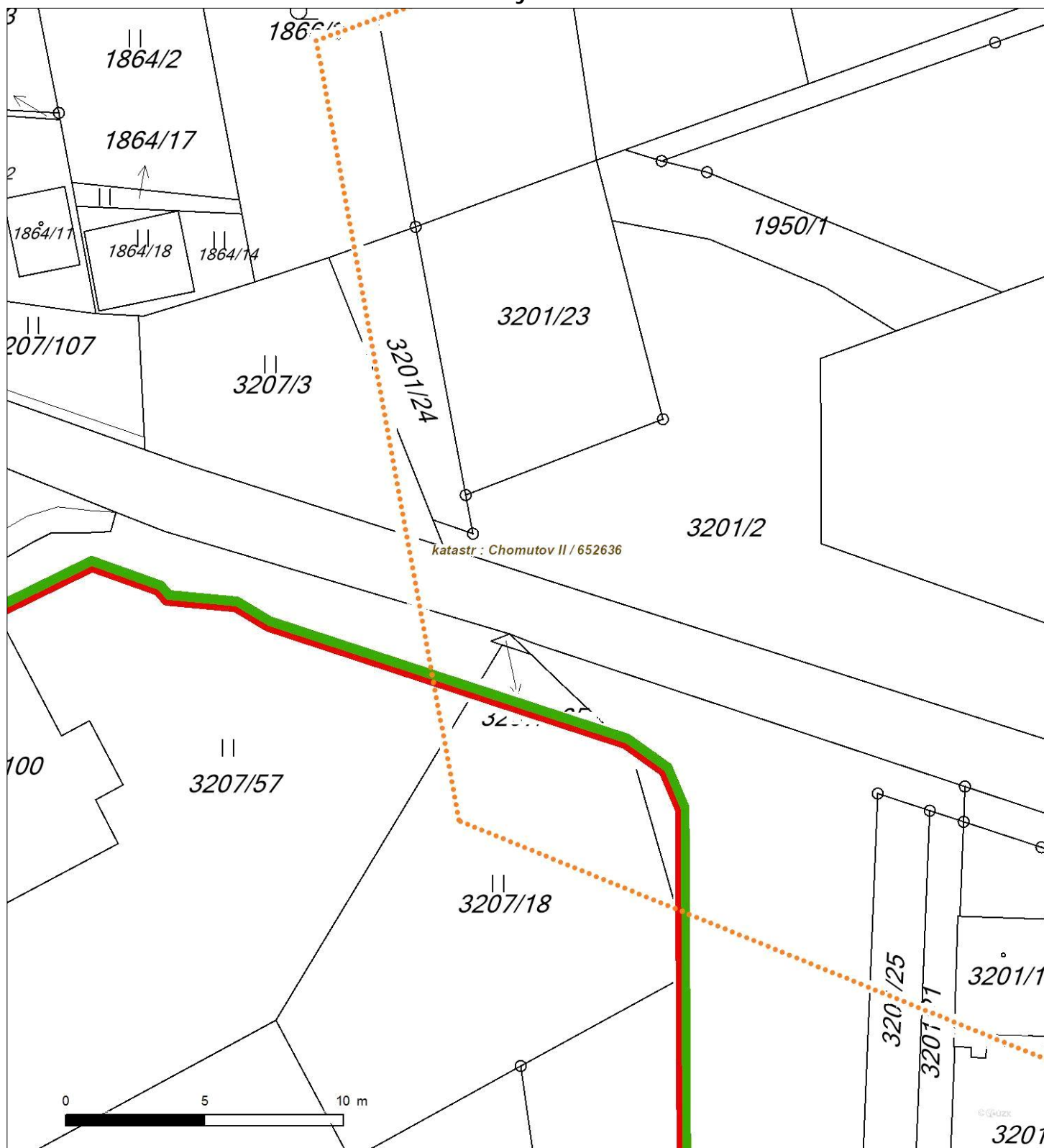




Platí pouze se sdělením číslo 0200760819.

Zakreslené polohy zařízení v příloze jsou pouze informativní.

Situční výkres - list 5

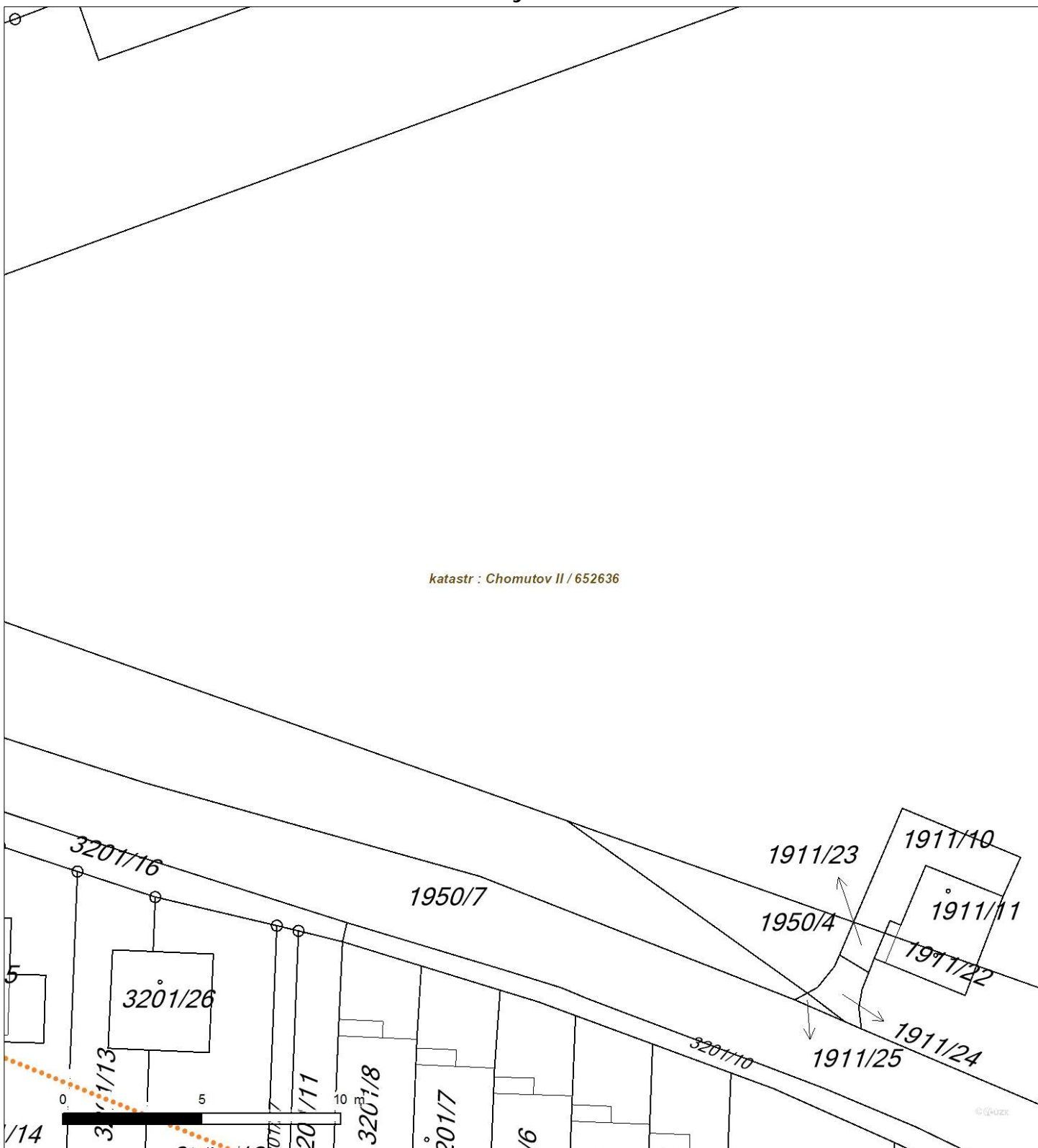




Platí pouze se sdělením číslo 0200760819.

Zakreslené polohy zařízení v příloze jsou pouze informativní.

Situční výkres - list 6

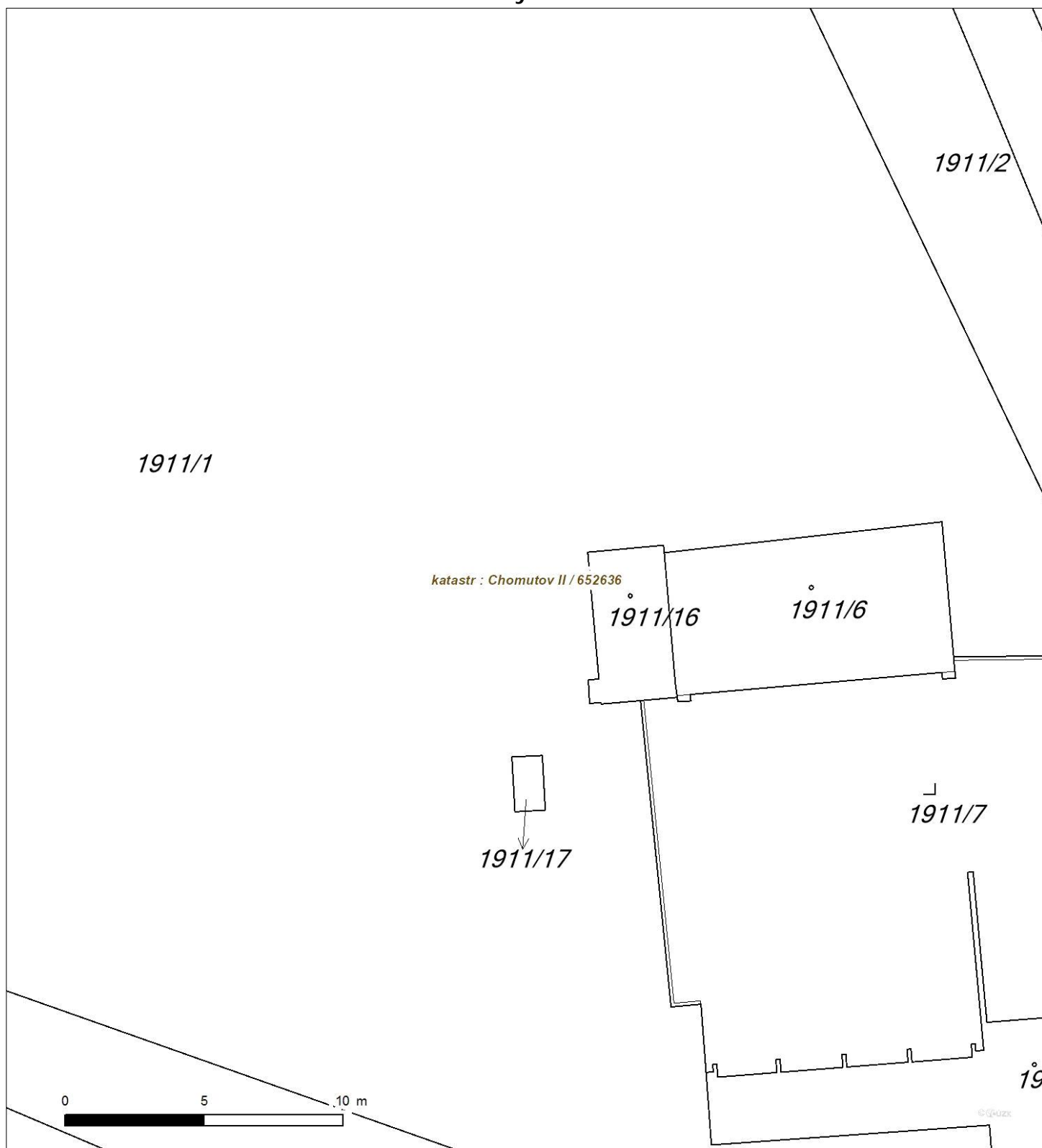


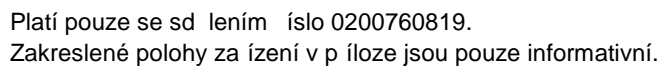


Platí pouze se sdělením číslo 0200760819.

Zakreslené polohy zařízení v příloze jsou pouze informativní.

Situční výkres - list 7





This is a cadastral map of the area Chomutov II / 652636. The map displays several land parcels, each identified by a unique number. The parcels are outlined in black, and their boundaries are clearly marked. The following table lists the visible parcel numbers:

Parcel Number	Parcel Number	Parcel Number
1911/33	1911/75	1911/50
1911/45	1911/72	1911/51
1911/87	1911/74	1911/41
1911/86	1911/73	1911/43
1911/26	1911/76	1911/44
1911/9	1911/42	1911/52
1911/13	1911/88	
1911/27	1911/89	
11/8	1911/12	
	1911/85	
	1911/84	

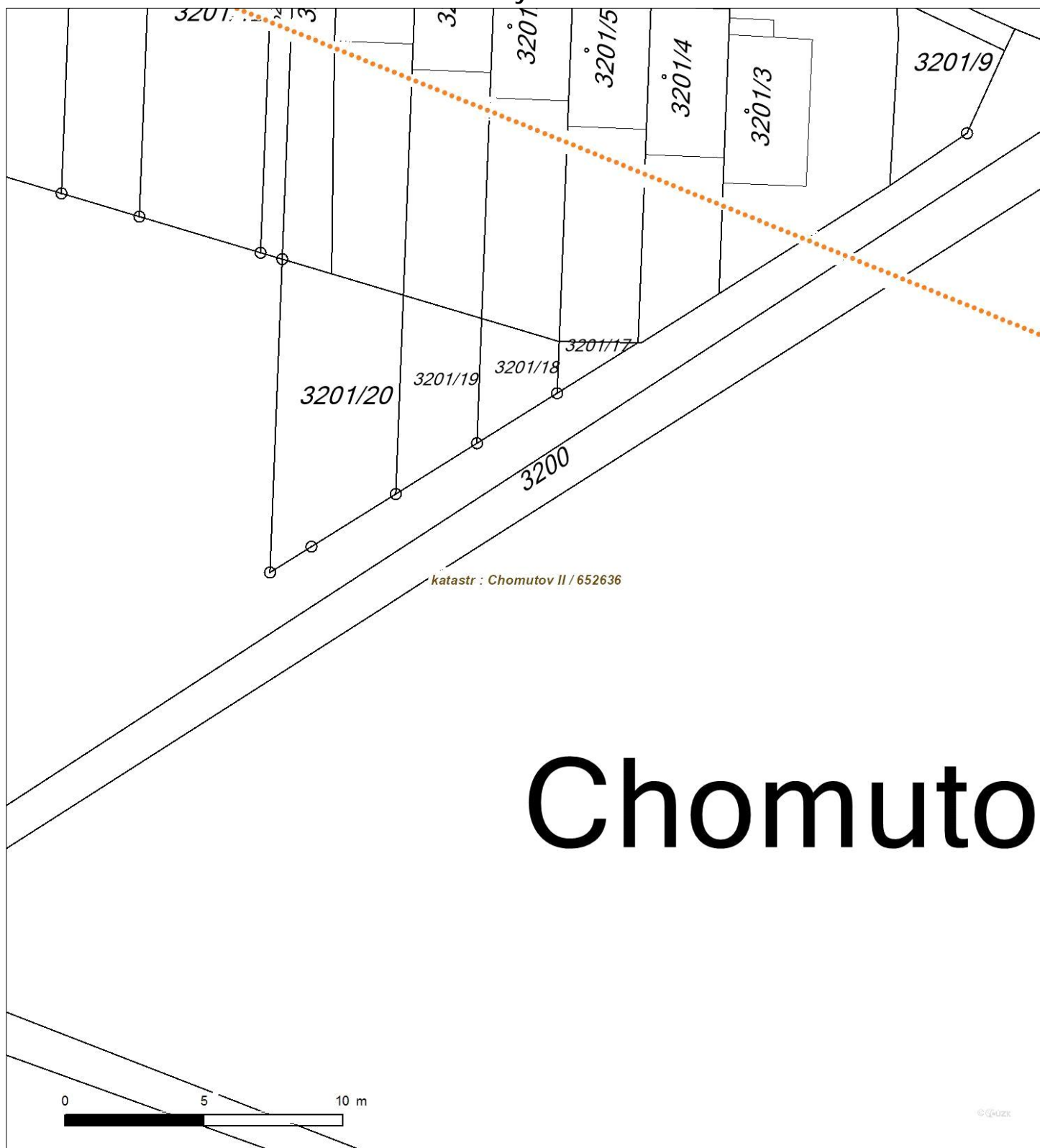
The map also includes a scale bar at the bottom left, indicating distances of 0, 5, and 10 meters. A vertical orange dotted line runs through the right side of the map, likely representing a boundary or a specific type of land use. The text 'katastr : Chomutov II / 652636' is visible in the center of the map.



Platí pouze se sdělením číslo 0200760819.

Zakreslené polohy zařízení v příloze jsou pouze informativní.

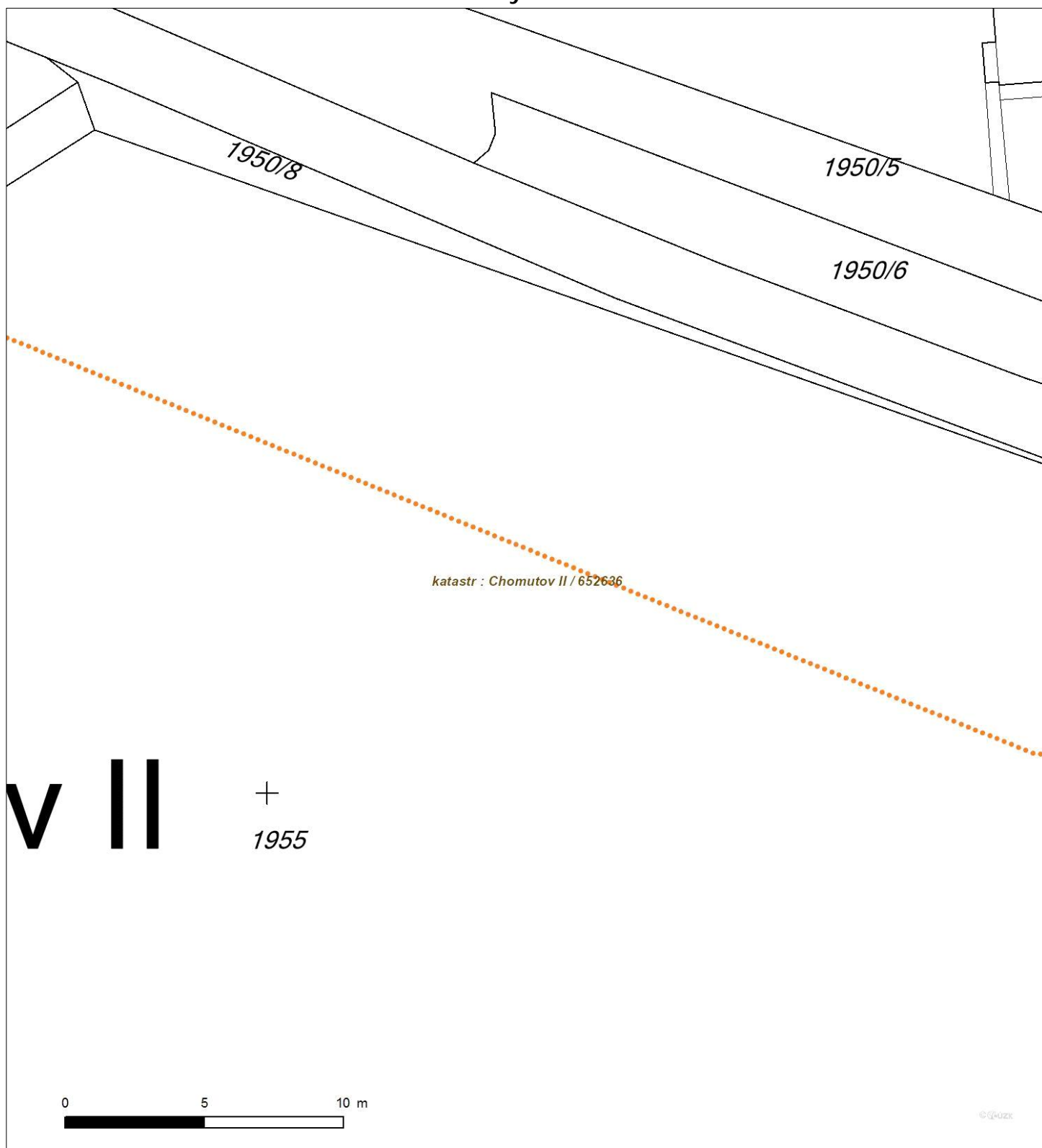
Situční výkres - list 9





Platí pouze se sdělením číslo 0200760819.
Zakreslené polohy zařízení v příloze jsou pouze informativní.

Situční výkres - list 10





Platí pouze se sdělením číslo 0200760819.

Zakreslené polohy zařízení v příloze jsou pouze informativní.

Situční výkres - list 11

